



Tre strategisk-fysiske udviklingsplaner
for **Vordingborg Nordhavn**,
Præstø Havnefront og **Stege Kyst**

Team SLA



118 120
Halm
Odense
Halm
Halm

B-48 B-49

STONE

118 120

STONE

ORGANIC

ORGANIC

Odense B-101
Odense Odense
PK-151W
ALM GRÅ
30% H 70% G
50% GRÅ

STONE

SLA

Byrum, byplanlægning og landskabsarkitektur

Sandblast I

STONE

SLA
Urbanity | Strategy | Landscape

SLA
Urbanity | Strategy | Landscape



Nanna Maj Stubbe
Østergaard,
byplanlægger
SLA



Berit Rathenborg
Bæhr
Fagansvarlig for
inddragelse
CFBO



Marie Damsgaard
Landskabsarkitekt
SLA



Niklas Schumann
Byplanlægger
SLA




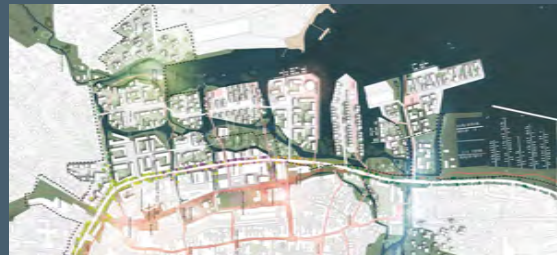
Cecilie Jessen
Hansen, Antropolog
Fagansvarlig for
analyse
SLA



Karen Skov Nielsen
Arkitekt og
byplanlægger
CFBO

Tre udviklingsplaner

- VISION: Hvad vi med havnen?
- FYSISK BEBYGGELSE- OG ANLÆGSPLAN: Hvilke byggeri- og anlægsprojekter er nødvendige for at nå visionen for fremtidens havn (f.eks. nye faciliteter, broer, forbindelser)?
- En ETAPEPLAN: I hvilken rækkefølge skal delprojekterne realiseres?
- Et ØKONOMISK OVERSLAG: Hvad koster det at realisere visionen, og hvordan og hvor kan der findes ressourcer til at gennemføre planen og dens delprojekter?



Tilgang

Vi fokuserer på følgende temaer i udarbejdelsen af de tre udviklingsplaner:

- *Den naturbaserede udviklingsplan*
- *Kulturarv som dynamo*
- *Lokal viden som omdrejningspunkt*
- *Klimaudfordringer som udviklingspotentialer*

Den naturbaserede udviklingsplan

Hvordan kan vi gøre vandet til en endnu større ressource for byen og dens indbyggere?

Hvordan kan man bedst tilpasse sig og arbejde med de naturlige forhold, der findes på stedet?

Hvordan kan man styrke de naturlige omgivelser og på den måde skabe endnu mere attraktive steder at bruge og besøge?



Kulturarv som dynamo

Hvad gør stedet særligt – både historisk og fysisk, men også socialt?

Hvordan kan den lokale fortælling styrkes?

Hvad er det for nogle mennesker og traditioner, der findes på stedet?

Hvordan kan kulturarv integreres i nye løsninger, aktiviteter og samarbejder, der peger fremad?

Lokalliv og -viden som omdrejningspunkt

Hvad sker der i byen - hvad har foreningerne og de lokale gang i og lyst til at udvikle?

Hvordan kan forskellige aktører løfte udviklingen sammen?

Hvilken viden har lokale foreninger og beboere, som ikke kan ses med det blotte øje - f.eks. om lokale begivenheder og initiativer, oversvømmelsesrisici, behov osv.?



Klimaudfordringer som udviklingspotentiale



Lemvig Havn



Fredericia



Brattøra Friområde



Allinge



Allinge




SLA

© 2014 SLA Group, Inc. All rights reserved.

Bjørnvika, Oslo



Et par af vores observationer indtil videre...



De unges havn

Borgruinen som nabo - skab bedre sammenhæng visuelt og fysisk og træk gæster ned på havnen

Naturskønne omgivelser - styrk sammenhæng

Styrk rekreative værdier mod øst

Styrk forbindelsen langs vandet

Skab fællesfaciliteter for mindre foreninger og nye vandaktiviteter

Styrk de historiske fortællinger

PROGRAM

Kl. 17.00-17.30

Byværkstedet åbner

Kort velkomst og indføring i projektet og aftenens program

17.30 – 19.50

Dialog ved stationer

Station 1: Stedsregistrering og kortlægning af havnens brug

Station 2: Havnens fortid, nutid, fremtid

Station 3: Kystsikring og sikring af havvandsstigninger

Station 4: Børn og unge

Station 5: Ordet er frit

Station 6: Kontaktoplysninger og Borgerportalen

Kl. 19.50 – 20.00

Byværkstedet lukker