



Tre strategisk-fysiske udviklingsplaner
for **Vordingborg Nordhavn**,
Præstø Havnefront og **Stege Kyst**

Team SLA




Nanna Maj Stubbe
Østergaard,
byplanlægger
SLA



Berit Rathenborg
Bæhr
Fagansvarlig for
inddragelse
CFBO



Marie Damsgaard
Landskabsarkitekt
SLA



Niklas Schumann
Byplanlægger
SLA



Cecilie Jessen
Hansen, Antropolog
Fagansvarlig for
analyse
SLA



STONE

STONE

ORGANIC


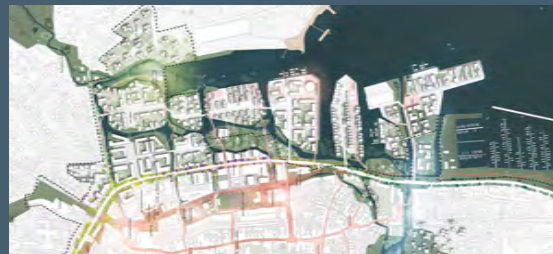
SLA

Byrum, byplanlægning og landskabsarkitektur

Sandblast I

Tre udviklingsplaner

- VISION: Hvad vi med havnen?
- FYSISK BEBYGGELSES- OG ANLÆGSPLAN: Hvilke byggeri- og anlægsprojekter er nødvendige for at nå visionen for fremtidens havn (f.eks. nye faciliteter, broer, forbindelser)?
- En ETAPEPLAN: I hvilken rækkefølge skal delprojekterne realiseres?
- Et ØKONOMISK OVERSLAG: Hvad koster det at realisere visionen, og hvordan og hvor kan der findes ressourcer til at gennemføre planen og dens delprojekter?



Tilgang

Vi fokuserer på følgende temaer i udarbejdelsen af de tre udviklingsplaner:

- *Den naturbaserede udviklingsplan*
- *Kulturarv som dynamo*
- *Lokal viden som omdrejningspunkt*
- *Klimaudfordringer som udviklingspotentiale*

Den naturbaserede udviklingsplan

Hvordan kan vi gøre vandet til en endnu større ressource for byen og dens indbyggere?

Hvordan kan man bedst tilpasse sig og arbejde med de naturlige forhold, der findes på stedet?

Hvordan kan man styrke de naturlige omgivelser og på den måde skabe endnu mere attraktive steder at bruge og besøge?



Kulturarv som dynamo

Hvad gør stedet særligt – både historisk og fysisk, men også socialt?

Hvordan kan den lokale fortælling styrkes?

Hvad er det for nogle mennesker og traditioner, der findes på stedet?

Hvordan kan kulturarv integreres i nye løsninger, aktiviteter og samarbejder, der peger fremad?

Lokalliv og -viden som omdrejningspunkt



Hvad sker der i byen - hvad har foreningerne og de lokale gang i og lyst til at udvikle?

Hvordan kan forskellige aktører løfte udviklingen sammen?

Hvilken viden har lokale foreninger og beboere, som ikke kan ses med det blotte øje - f.eks. om lokale begivenheder og initiativer, oversvømmelsesrisici, behov osv.?

Klimaudfordringer som udviklingspotentiale



Lemvig Havn



Fredericia



Brattøra Friområde



Brattøra Friområde



Allinge



Allinge




SLA

© 2014 SLA Group, Inc. All rights reserved.

Bjørvika, Oslo



Et par af vores observationer indtil videre...

An aerial photograph of a coastal town, likely Møn, Denmark. The town is built on a peninsula or a narrow strip of land, with a river or canal running through it. The buildings are mostly multi-story, light-colored structures. There are green spaces and trees interspersed among the buildings. A large industrial facility, the sugar factory, is visible in the lower-left quadrant. The water is dark, and the sky is not visible. A white dashed line outlines a specific area of the town, highlighting the central part and the industrial site.

Sukkerfabrikken som nabo

Sluse for Møns Turisme

De to byer: Middelalderbyen og Industribyen

De to vande: Havet og Noret

Ophold og færdsel langs Langelinie

Forbedre nærheden til vandet

Styrk forskelle og skab sammenhæng

PROGRAM

Kl. 17.00-17.30

Byværkstedet åbner

Kort velkomst og indføring i projektet og aftenens program

17.30 – 19.50

Dialog ved stationer

Station 1: Stedsregistrering og kortlægning af havnens brug

Station 2: Havnens fortid, nutid, fremtid

Station 3: Kystsikring og sikring af havvandsstigninger

Station 4: Børn og unge

Station 5: Ordet er frit

Station 6: Kontaktoplysninger og Borgerportalen

Kl. 19.50 – 20.00

Byværkstedet lukker